







# Změna č. 3 ÚP SRUBY

## HLAVNÍ VÝKRES


### 1 : 5 000

#### Legenda Změny č. 3 ÚP:

- Plochy stabilizované      Plochy změn
-  hranice řešeného území
  -  hranice navazujících katastrálních území
  -  zastavěné území k 30. 9. 2019
  -  zastavitelné plochy
- Plochy s rozdílným způsobem využití:
-  plochy smíšené obytné - venkovské
- Vymezení ÚSES:
-  ochranná zóna nadregionálního biokoridoru
- Zastavěné území obce vč. zastavitelných ploch se nachází mimo ochrannou zónu nadregionálního biokoridoru NRBK K93.

Změna č. 3 ÚP Sruby	
Pořizovatel:	Městský úřad Vysoké Mýto, Odbor stavebního řádu a územního plánování
Oprávněná úřední osoba pořizovatele: Ing. Luboš Karmín, vedoucí odboru	Podpis:
Správní orgán, který Změnu č. 3 ÚP Sruby vydal:	Zastupitelstvo obce Sruby
Datum nabytí účinnosti Změny č. 3 ÚP Sruby	

Otisk úředního razítka:

Pořizovatel: <b>MěÚ Vysoké Mýto</b> Odbor stavebního úřadu a územního plánování	Urbanismus a doprava: <b>Ing. arch. P. Čížek</b>	 <p>ARCHITEKTONICKÝ ATELIER ING. ARCH. PAVEL ČÍŽEK ÚJEZDSKÁ 1429, CHOČEN IČO:13558781, tel./fax: 465 471 950</p>
Objednatel: <b>Obec Sruby</b>	Vodohospodář: <b>A. Truhličková</b>	
Zemědělský půdní fond: <b>Ing. arch. P. Čížek</b>	Elektro: <b>J. Pištora</b>	
<h1>Změna č. 3 ÚP SRUBY</h1> <h2>HLAVNÍ VÝKRES</h2>		Datum : X. 2019
		Měřítko : 1 : 5000
		<b>B.2a</b>

DIGITÁLNÍ ZPRACOVÁNÍ A TISK  GPlus S.F.O.