


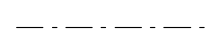





- LEGENDA:
-  Hranice katastru obce
 -  ÚSES
 -  Rušená územní rezerva D-O-L
 -  Vedení VN
 -  Železniční trať
 -  Silnice I. a II. třídy
 -  Silnice III. třídy

 PROJEKTOVÁ KANCELÁŘ		Husova 888 562 01, Ústí nad Orlicí tel./fax: 465 523 086 www.tiposuo.cz tiposuo@seznam.cz		 zpracováno na softwaru ArchCAD 16				
		Autorizovaný projektant: Ing. arch. Petr Kulda		Kreslil: Tomáš Žďárský		Datum: říjen 2024		
Objednatel: Městys České Heřmanice		Projekt - název - místo: ZMĚNA č. 5 ÚP ČESKÉ HEŘMANICE		Měřítko: 1:50000		Číslo paré: Stupeň:		
Název výkresu: Výkres širších vztahů		Číslo výkresu: II.b.		List: 1				