


Poznámka: Celé správní území obce leží v území s archeologickými nálezy - III., CHOPAV a v OP letištního radiolokačního prostředí letiště Pardubice.  
Územní plán je zpracován nad mapovým podkladem KMD k 31.12.2012

**tipos**  
PROJEKTOVÁ KANCELÁŘ

Husova 888  
562 01, Ústí nad Orlicí  
tel./fax: 465 523 086  
www.tiposuo.cz  
tiposuo@seznam.cz

  
zpracováno  
na softwaru  
ArchCAD 16



Autorizovaný projektant:  
Ing. arch. Petr Kulda

Kreslil:  
Tomáš Žďárský

Datum:  
listopad 2013

Pořizovatel: MěÚ Vysoké Mýto, odbor stavební úřad  
oddělení územního plánování

Měřítko:  
1:25000

Číslo paré:


Projekt - název - místo:

## ÚP ZÁMRSK

Stupeň:  
návrh








Číslo výkresu:  
List:

**II.b. 1**



Název výkresu: Výkres širších vztahů

### LEGENDA:

-  hranice řešeného území = hranice k.ú.
-  osa koridoru silnice R35
-  osa trasy kanálu D-O-L
-  ÚSES
-  vedení VN
-  vymezené území komunikačního vedení MO
-  VTL plyn

