






## LEGENDA

### ČLENĚNÍ ÚZEMÍ

-  hranice řešeného území - správní hranice obce
-  hranice mezi katastry ve správním obvodu
-  zastavěné území k 30.4.2013
-  plochy přestavby
-  výroba a skladování - drobná a řemeslná výroba

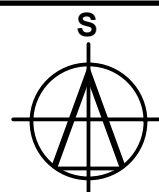
Poznámka: Celé správní území obce leží v území s archeologickými nálezy - III., CHOPAV a v OP letištního radiolokačního prostředí letiště Pardubice. Územní plán je zpracován nad mapovým podkladem KMD k 31.12.2012

**tipos**  
PROJEKTOVÁ KANCELÁŘ

Husova 888  
562 01, Ústí nad Orlicí  
tel./fax: 465 523 086  
www.tiposuo.cz  
tiposuo@seznam.cz



zpracováno  
na softwaru  
**ArchiCAD 16**



Autorizovaný projektant:  
**Ing. arch. Petr Kulda**

Kreslil:  
**Tomáš Žďárský**

Datum:  
**březen 2015**

Pořizovatel: **MěÚ Vysoké Mýto**, odbor stavební úřad  
oddělení územního plánování

Měřítko:  
**1:2880**

Číslo paré:

Projekt - název - místo:

**ZMĚNA č.1 ÚP ZÁMRSK**

Stupeň:

Číslo výkresu:

List:

**II.a**

**1**

Název výkresu:  
**Koordináčnı́ výkres**

