






LEGENDA

ČLENĚNÍ ÚZEMÍ


-  hranice řešeného území - správní hranice obce
-  hranice mezi katastry ve správním obvodu
-  zastavěné území k 30.4.2013
-  plochy přestavby
-  výroba a skladování - drobná a řemeslná výroba

Poznámka: Celé správní území obce leží v území s archeologickými nálezy - III., CHOPAV a v OP letištního radiolokačního prostředí letiště Pardubice. Územní plán je zpracován nad mapovým podkladem KMD k 31.12.2012

tipos
PROJEKTOVÁ KANCELÁŘ

Husova 888
562 01, Ústí nad Orlicí
tel./fax: 465 523 086
www.tiposuo.cz
tiposuo@seznam.cz


zpracováno
na softwaru
ArchiCAD 16



Autorizovaný projektant:
Ing. arch. Petr Kulda

Kreslil:
Tomáš Žďárský

Datum:
březen 2015

Pořizovatel: MěÚ Vysoké Mýto, odbor stavební úřad
oddělení územního plánování

Měřítko:
1:2880

Číslo paré:

Projekt - název - místo:

ZMĚNA č.1 ÚP ZÁMRSK

Stupeň:

Číslo výkresu:

List:

I.b

1

Název výkresu:
Hlavní výkres

