



vysoké mýto

Městský úřad Vysoké Mýto, odbor dopravních a správních agend

Naše číslo jednací: MUVM/012624/2020
 Spisová značka: MUVM/005858/2020/02
 Spis. znak: 277.7
 Skart. znak/lhůta: S/5
 Vyřizuje: Jaromír Holub, DiS.
 Telefon: 465 466 246
 Datum: 19.02.2020

Počet listů:1

Počet příloh:3

Počet listů příloh:3

PROTOKOL O KONTROLE

Protokol je vyhotoven v souladu se zákonem č. 255/2012 Sb. o kontrole (kontrolní řád), v platném znění, při vykonání státního dozoru dle ustanovení § 41 odst. 1 zák. č. 13/1997 Sb. o pozemních komunikacích, v platném znění (dále jen „zák. o PK“), na veřejně přístupné účelové komunikaci na pozemcích p.č. 2/2 a 333/1 v k.ú. Zádolí u Vysokého Mýta, a to na základě písemného podnětu Hany Hladilové, přijátého dne 22.01.2020 vedeném pod č.j. MUVM/005858/2020.

Kontrolní orgán: Městský úřad Vysoké Mýto, odbor dopravních a správních agend, B. Smetany 92, 566 01 Vysoké Mýto, který v souladu s ustanovením § 40 odst. 1, 4 písm. a) zák. č. 13/1997 Sb., o pozemních komunikacích (dále jen „zák. o PK“), ve znění pozdějších předpisů, vykonává působnost silničního správního úřadu ve věcech veřejně přístupných účelových komunikací ve správním obvodu obecního úřadu obce s rozšířenou působností a dle ustanovení § 41 odst. 1 zák. o PK vykonává státní dozor na veřejně přístupných účelových komunikacích.

Pověřená osoba výkonem státního dozoru (kontrolující): Jaromír Holub, DiS., referent Městského úřadu Vysoké Mýto, odboru dopravních a správních agend, s pověřením k výkonu státního dozoru ve věcech pozemních komunikací č. 000313, s datem vydání 23.03.2015.

Kontrolovaná osoba: Obec Zádolí, se sídlem Stříhanov 12, 566 01 Vysoké Mýto – vlastník pozemků p.č. 2/2 a 333/1 v k.ú. Zádolí u Vysokého Mýta, na kterých se nachází veřejně přístupná účelová komunikace. Za obec Zádolí činí úkony Dušan Kohl, starosta obce.

Předmět kontroly: Plnění povinností stanovených zák. o PK na veřejně přístupné účelové komunikaci na pozemcích p.č. 2/2 a 333/1 v k.ú. Zádolí u Vysokého Mýta, a to zejména zda-li na předmětné komunikaci nejsou prováděny zakázané činnosti dle ustanovení § 19 odst. 2 písm. a), e) zák. o PK, dále zda-li není na předmětné pozemní komunikaci umístěna pevná překážka a zda-li nejsou na předmětné pozemní komunikaci závažné závady ve stavebním stavu nebo v dopravně technickém stavu, které bezprostředně ohrožují uživatele nebo pozemní komunikaci.

Kontrola byla zahájena: dne 19.02.2020 v 09.30 h předložením pověření k výkonu státního dozoru, na místě kontroly přítomnému Dušanu Kohlovi, starostovi obce Zádolí (viz potvrzení v příloze).

Poslední kontrolní úkon předcházející vyhotovení protokolu o kontrole: Dne 19.02.2020 zaznamenání naměřených hodnot do náčrtu příčných řezů pozemní komunikace zjištěných při měření šířky předmětné účelové komunikace.

Kontrolní zjištění:

- veřejně přístupná účelová komunikace na pozemcích p.č. 2/2 a 333/1 v k.ú. Zádolí u Vysokého Mýta (dále jen „komunikace“), která je bez vozovky není poškozena, takovým způsobem, aby bylo znemožněno její obecné užívání;
- na komunikaci nejsou neoprávněně osazeny dopravní značky ani dopravní zařízení; Podél

komunikace instalované dopravní značky č. B13 a dopravní zařízení č. Z11a, Z11b jsou umístěny v souladu se stanoveními místní úpravy provozu, které vydal Městský úřad Vysoké Mýto, odbor dopravních a správních agend. Provedeným měřením komunikace bylo zjištěno, že šířka jízdního pruhu není užší než 2,5 m a prostor pozemní komunikace není užší než 3,5 m (viz okótované náčrty příčných řezů v příloze).

- na komunikaci není vypouštěna voda, splašky a jiné tekuté odpady;
- na komunikaci není umístěna pevná překážka dle ustanovení § 29 zák. o PK. Sloup elektrického nadzemního vedení, včetně připevněné skříně, umístěný na pozemku p.č. 333/1 u hranice pozemku p.č. 2/2 v k.ú. Zádolí u Vysokého Mýta, není pevnou překážkou a od jízdního pruhu je vzdálen cca 50 cm (viz fotodokumentace a okótovaný náčrt příčných řezů v příloze);
- na komunikaci nebyly zjištěny závažné závady ve stavebním stavu nebo v dopravně technickém stavu komunikace, které bezprostředně ohrožují uživatele nebo pozemní komunikaci (viz foto v příloze).

Poučení:

Námítky proti kontrolnímu zjištění uvedenému v protokolu o kontrole může kontrolovaná osoba podat kontrolnímu orgánu ve lhůtě 15 dnů ode dne doručení protokolu o kontrole, není-li stanovena v protokolu o kontrole lhůta delší.

Námítky se podávají písemně, musí z nich být zřejmé, proti jakému kontrolnímu zjištění směřují, a musí obsahovat odůvodnění nesouhlasu s tímto kontrolním zjištěním.

Protokol byl vyhotoven ve Vysokém Mýtě dne 19.02.2020.

Kontrolu vykonal a protokol vyhotovil:



MĚSTSKÝ ÚŘAD
VYSOKÉ MÝTO

Jaromír Holub, DiS.
referent odboru dopravních a správních agend

Obdrží

Obec Zádolí, Stříhanov 12, 566 01 Vysoké Mýto


Přílohy

potvrzení o předložení pověření k výkonu státního dozoru
fotodokumentace pozemní komunikace
náčrty příčných řezů pozemní komunikace


PŘÍLOHA K PROTOKOLU O KONTROLE

NÁČRTY PŘÍČNÝCH ŘEZŮ VEDENÉ MÍSTU ANEŽ
ÚDELOVÉ KOMUNIKACE NA POZEMCÍCH P.Č. 2/2 a 333/1
V K.Ú. ZÁBOŘÍ V UYSKÉHO MÝTA.


1) PŘÍČNÝ ŘEZ V ÚROVNI SLOUPU NADZEMNÍHO EL. VEDENÍ



2) PŘÍČNÝ ŘEZ V ÚROVNI PŘEDNÍHO ROHU DOMU č.p. 2, KTERÝ
JE VZDÁLEN V ROVĚLNÉM SMĚRU O 1,5 M OD PŘÍČNÉHO ŘEZU SESLOUPEM.



3) PŘÍČNÝ ŘEZ V ÚROVNI ZADNÍHO ROHU DOMU č.p. 2
A SMĚROVÉHO SLOUPU, KTERÝ JE PŘÍČNĚ OCCA 30 CM DÁLE



ZAPROVAZEL: [Signature]

PŘÍLOHA PROTOKOLU O KONTROLE

FOTODOKUMENTACE VEŘEJNĚ PŘÍSTUPNÉ ÚČELOVÉ KOMUNIKACE NA POZEMCÍCH P.Č. 2/2 A 333/1 V K.Ú. ZÁDOLÍ U VYSOKÉHO MÝTA (DÁLE JEN „KOMUNIKACE“) ZE DNE 19.02.2020


POHLED NA KOMUNIKACI, VLEVO DŮM Č.P. 8




POHLED NA KOMUNIKACI VE SMĚRU OD POZEMKU P.Č. 340 V K.Ú. ZÁDOLÍ U VYSOKÉHO MÝTA, VPRAVO DŮM Č.P. 8



VZDÁLENOST KRAJE JÍZDNÍHO PRUHU KOMUNIKACE
OD SKŘÍŇĚ NA SLOUPU NAZDEMNÍHO EL. VEDENÍ



VZDÁLENOST OKAPOVÉHO ŽLABU STŘECHY DOMU Č.P. 8
OD SMĚROVÉHO SLOUPKU



VZDÁLENOST PRVNÍHO SMĚROVÉHO SLOUPKU OD ZDI DOMU Č.P. 8

