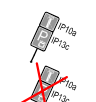








# SITUACE DOPRAVNÍHO ZNAČENÍ 1:500

## LEGENDA DOPRAVNÍHO ZNAČENÍ

-  STÁVAJÍCÍ SDZ - BUDE ZACHOVÁNO
-  STÁVAJÍCÍ SDZ - RUŠÍ SE
-  NÁVRH SDZ
-  NÁVRH VDZ - PŘEVENÍ Z KAMENNÉ DLAŽBY DROBNÉ BÍLÉ

ŘEŠENÉ STAVEBNÍ OBJEKTY: **SO 101 - KOMUNIKACE A CHODNÍKY**  
**SO 401 - VEŘEJNÉ OSVĚTLENÍ**

## LEGENDA KATASTRU


-  HRANICE KATASTRU
-  VNITŘNÍ ČLENĚNÍ PARCEL
-  220 PARCELNÍ ČÍSLO



**VAROVNÉ PÁSY:**  
BUDOU OSAZENY POUZE PODĚL VRCHNÍ HRANY PŘÍČNÉHO PRAHU NA VJEZDU A VÝJEZDU Z OBYTNÉ ZÓNY. BUDOU PŘEVENY V ŠÍRCE 0,40m ZE SPECIÁLNÍ POLYMER-BETONOVÉ DLAŽBY BÍLÉ BARVY S RELIEFNÍM PŮVRCHEM PRO NAVIGACI NEVIDOMÝCH A SLABOZRÁKÝCH CHODCŮ.

SOUŘADNICOVÝ SYSTÉM: JTSK  
VÝŠKOVÝ SYSTÉM: BpV

### SO 101 - KOMUNIKACE A CHODNÍKY

HL. INŽ. PROJEKTU	ZODP. PROJEKTANT	VYPRACOVAL	KONTROLOVAL		
Ing. Kučera M. <i>Kučera M.</i>	Kysliko Z., DiS <i>Kysliko Z.</i>	Kysliko Z., DiS <i>Kysliko Z.</i>	Ing. Kučera M. <i>Kučera M.</i>	sídl: Škroupova 719, 500 02 Hradec Králové projekce: Husova 1697, 530 03 Pardubice	
MĚSTO: Vysoké Mýto	KRAJ: Pardubický	FORMÁT: A4	DATUM: 01/2013		
INVESTOR: Město Vysoké Mýto	AKCE:	ÚČEL: DSP+RDS+VDZ	Č. ZAKÁZKY: 11/069		
<b>Rekonstrukce nám. Vaňorného ve Vysokém Mýtě</b>			PARÉ:		
			Č. ARCHIVNÍ: 0		
DOKUMENTACE PRO STAVEBNÍ POVOLENÍ, REALIZACI A VÝBĚR ZHOTOVITELE STAVBY			MĚŘITKO: 1:500		
PŘÍLOHA: <b>SITUACE DOPRAVNÍHO ZNAČENÍ</b>			Č. PŘÍLOHY: C.1.8.		