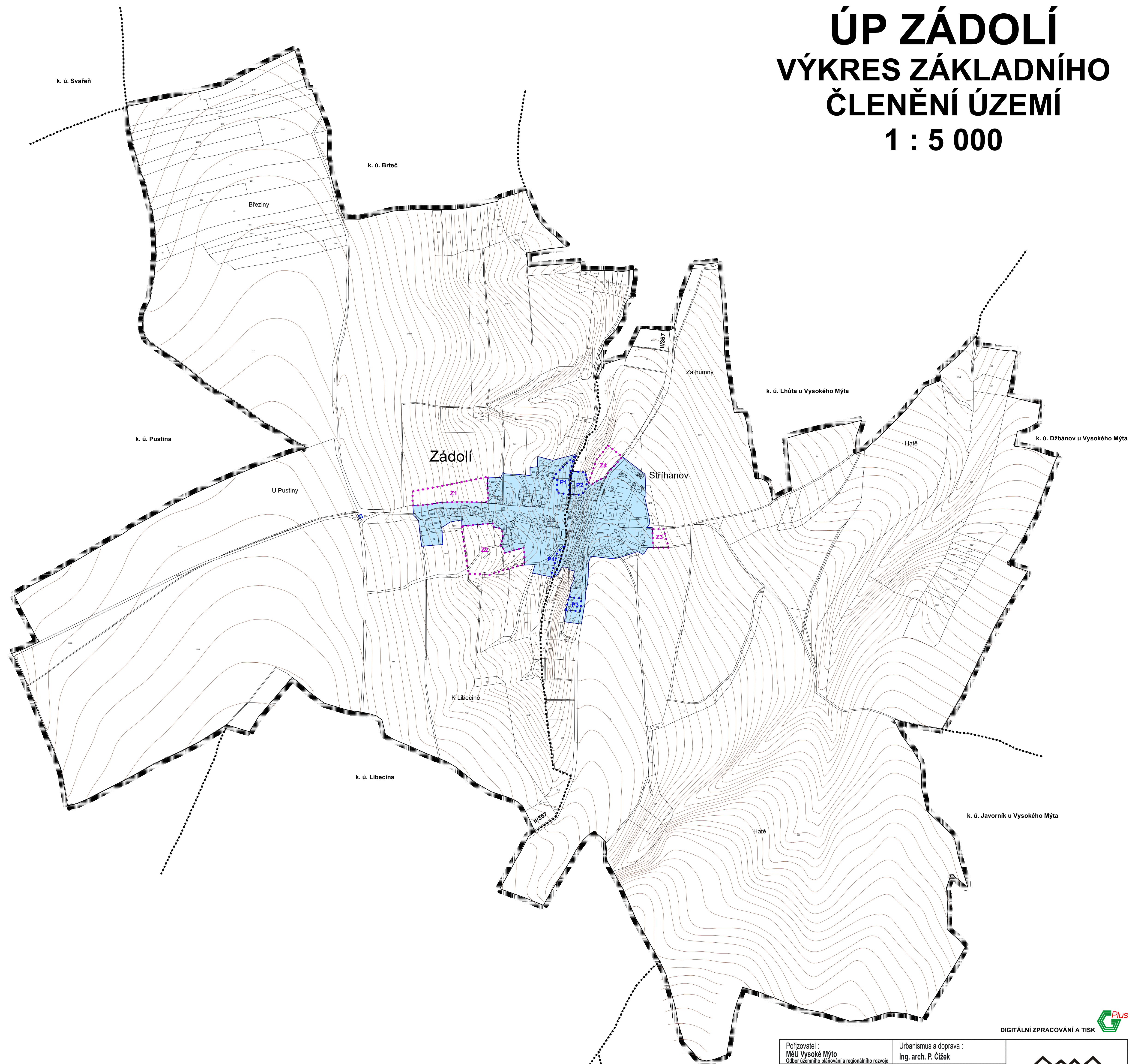


ÚP ZÁDOLÍ

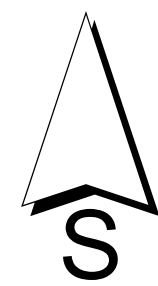
VÝKRES ZÁKLADNÍHO ČLENĚNÍ ÚZEMÍ

1 : 5 000




Legenda:

| | | |
|----------------------|--------------|---|
| Stabilizované plochy | Plochy změní | hranice řešeného území |
| ----- | ----- | hranice katastrálních území, navazujících k. ú. |
| ----- | ----- | zastavěné území k 1. 9. 2007 |
| ----- | ----- | zastavitelné plochy |
| ----- | ----- | plochy přestavby |



DIGITÁLNÍ ZPRACOVÁNÍ A TISK 

| | | |
|---|---|---|
| Pořizovatel : MěÚ Vysoké Mýto Odd. územního plánování a regionálního rozvoje | Urbanismus a doprava : Ing. arch. P. Čížek |  |
| Objednatel : Obec Zádolí | Vodohospodář : P. Richter | |
| Zemědělský půdní fond : Ing. E. Šimůnková | Elektro : J. Pištora | |
| ÚP ZÁDOLÍ | | Datum : XI. 2007 |
| VÝKRES ZÁKLADNÍHO ČLENĚNÍ ÚZEMÍ | | Měřítko : 1 : 5000 |
| | | B.1 |