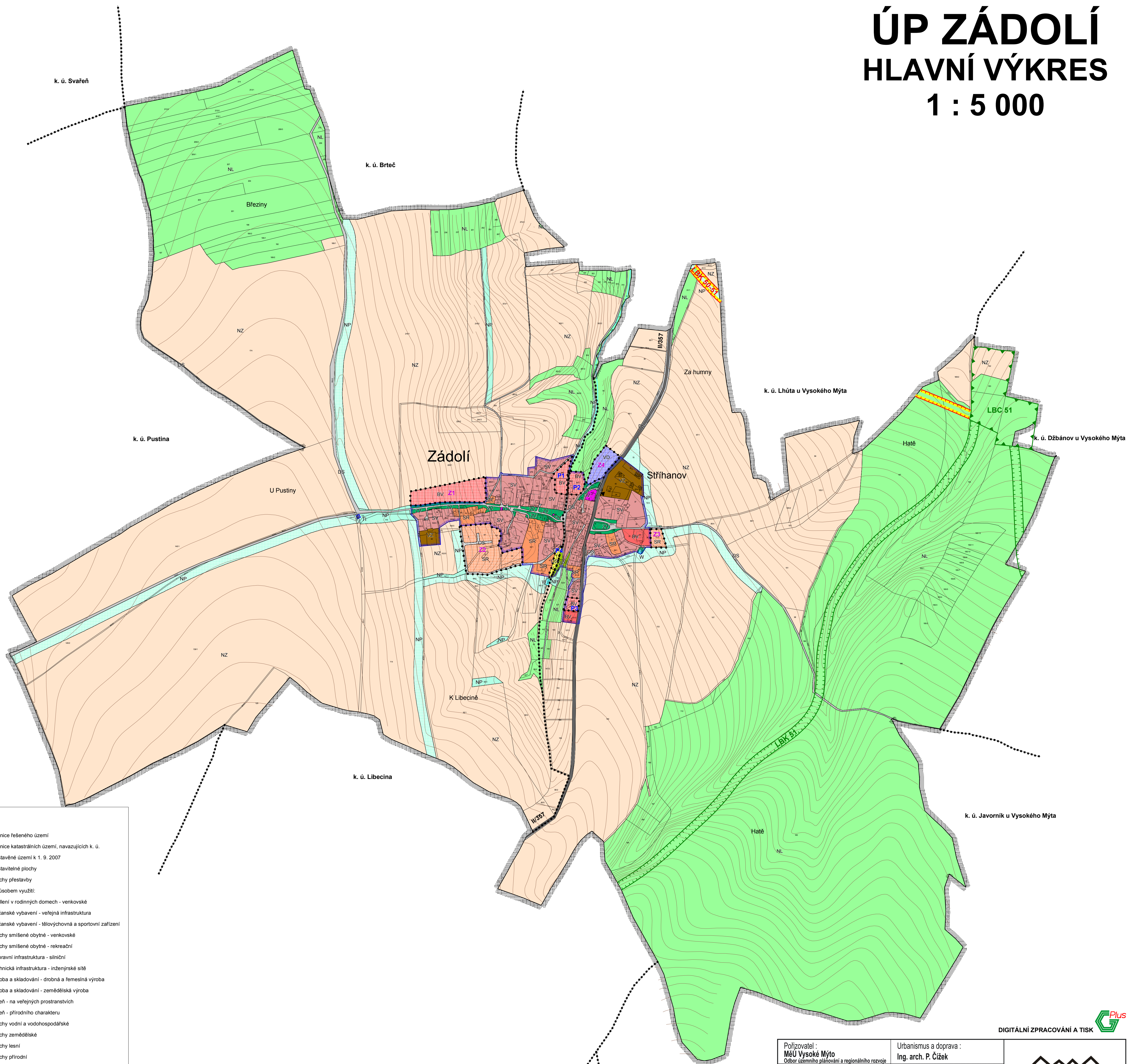


ÚP ZÁDOLÍ

HLAVNÍ VÝKRES

1 : 5 000



Legenda:

Stabilizované plochy
Plochy změny

- hranice řešeného území
- hranice katastrálních území, navazujících k. ú.
- zastavěné území k 1. 9. 2007
- zastavitelné plochy
- plochy přestavby

Plochy s rozdílným způsobem využití:

- BV bydlení v rodinných domech - venkovské
- OV občanské vybavení - veřejná infrastruktura
- OS občanské vybavení - tělovýchovná a sportovní zařízení
- SV plochy smíšené obytné - venkovské
- SR plochy smíšené obytné - rekreační
- DS dopravní infrastruktura - silniční
- TI technická infrastruktura - inženýrské sítě
- VD výroba a skladování - drobná a řemeslná výroba
- VZ výroba a skladování - zemědělská výroba
- ZV zeleň - na veřejných prostranstvích
- ZP zeleň - přírodního charakteru
- W plochy vodní a vodohospodářské
- NZ plochy zemědělské
- NL plochy lesní
- NP plochy přírodní

Vybrané prvky koncepce dopravní infrastruktury:

- komunikace II. třídy
- komunikace místní a obslužné
- autobusová zastávka

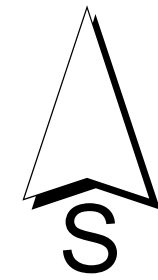
Vymezení ÚSES:

- ÚSES - hranice biocenter
- ÚSES - hranice biokoridorů


Navržená veřejně prospěšná opatření:

- založení prvků ÚSES

Poznámka: Celé správní území obce Zádolí leží v chráněné oblasti přirozené akumulace vod - CHOPAV Východočeská křída



DIGITÁLNÍ ZPRACOVÁNÍ A TISK 

Pořizovatel: MĚÚ Vysoké Mýto Odd. územního plánování a regionálního rozvoje	Urbanismus a doprava: Ing. arch. P. Čížek	
Objednatel: Obec Zádolí	Vodohospodář: P. Richter	
Zemědělský půdní fond: Ing. E. Šimůnková	Elektro: J. Pištor	
ÚP ZÁDOLÍ		Datum: XI. 2007
HLAVNÍ VÝKRES		Měřítko: 1 : 5000
		B.2a